



Módulo de Norma Olores para Planteles Porcinos Sistema de Seguimiento Atmosférico SISAT


Renzo Stanley Cotrozo
Departamento de Seguimiento e Información Ambiental



Sistemas relacionados



- Sistema de Administración de Regulados (SAR)
 - Fase de Registro de Regulados
 - Paso 1: Registro de nuevo regulado
 - Paso 2: Encargado registra Delegados
- Sistema de Seguimiento Atmosférico (SISAT)
 - Fase de catastro y reporte para la norma





Paso 1 (SAR): Registro de nuevo regulado



Sin registro previo en Sistema de Administración de Regulados

Paso 1: Registro de nuevo regulado

Iniciar sesión con clave única



<https://sar.sma.gob.cl>

Paso 1: Registro de nuevo regulado



Iniciar sesión con clave única

Bienvenido al Sistema de Administración de Regulados

- Como lo indica la [resolución exenta N° 2129](#) dictada por la SMA, en este sistema usted podrá administrar los Encargados, así como también administrar los Delegados por sistema, es decir, quienes son los responsables de reportar la información exigida por la SMA.
- Todo lo declarado y reportado es de responsabilidad de la empresa que efectúa la remisión de la información.

 [Clave Única](#)

Registro de Regulados

Todo regulado que no cuente con credenciales de acceso para los sistemas de la SMA involucrados (SRCA, SSA, SPDC y SISAT Módulo de Norma de Olores de Planteles Porcinos), deberá registrarse en el [Registro de Regulados](#). Cabe mencionar que esta alternativa requerirá de un proceso de validación por parte de esta Superintendencia, específicamente con respecto a la personería del representante legal.

[Registrar Regulado](#)

Paso 1: Registro de nuevo regulado



Iniciar sesión con clave única

Registro de Regulados

Todo regulado que no cuente con credenciales de acceso para los sistemas de la SMA involucrados (SRCA, SSA, SPDC y SISAT Módulo de Norma de Olores de Planteles Porcinos), deberá registrarse en el [Registro de Regulados](#). Cabe mencionar que esta alternativa requerirá de un proceso de validación por parte de esta Superintendencia, específicamente con respecto a la personería del representante legal.

Registrar Regulado



Paso 1: Registro de nuevo regulado

Iniciar sesión con clave única



1 Iniciar Sesión

2 Registrar Regulado

3 Registrar Representante Legal de la Empresa

4 Crear Encargado(s)

 [Clave Única](#)

Inicie Sesión utilizando su **Clave Única**.

Todo regulado que no cuente con credenciales de acceso para reportar directamente en los sistemas de la SMA, deberá registrarse siguiendo los pasos detallados. La información registrada será validada por la SMA.

Paso 1: Registro de nuevo regulado



Registrar regulado

- ✓ Iniciar Sesión
- 2 Registrar Regulado
- 3 Registrar Representante Legal de la Empresa
- 4 Crear Encargado(s)

Registrar Regulado

Buscar Entidad Regulada

En el campo solicitado ingrese el RUT de la persona jurídica o natural, correspondiente a la entidad regulada para la cual se requieren credenciales de reporte y dé clic en el botón **Buscar**.

- Si dicho RUT está asociado a algún instrumento de carácter ambiental incluido en los registros de la institución, aparecerá en los resultados y se podrá continuar con la siguiente etapa del proceso.
- En caso contrario, deberá enviar un correo electrónico a snifa@sma.gob.cl, solicitando la incorporación del instrumento correspondiente a los registros de la SMA indicando todos los antecedentes necesarios para su identificación (nombre, año, número, región, etc.), para lo cual deberá adjuntar personería del representante legal (en formato PDF) e incluir como destinatario copiado al representante legal en el correo.

Ingrese RUT de la entidad regulada

99.999.999-9

Buscar

Paso 1: Registro de nuevo regulado

Registrar regulado



Ingrese RUT de la entidad regulada

99.999.999-9

Buscar

No se encontraron resultados

El RUT indicado no se encuentra asociado a ningún instrumento de carácter ambiental. Para continuar con este proceso, primero debe enviar un correo electrónico a snifa@sma.gob.cl, con copia al representante legal de su empresa, solicitando la incorporación del instrumento correspondiente a los registros de la SMA.

El correo debe incluir todos los antecedentes necesarios para su identificación tales como: nombre, año, número, región, etc. Debe también adjuntar la personería del representante legal en formato PDF.

Una vez que su solicitud sea revisada, recibirá un correo informando el resultado de su solicitud. Si esta fue aprobada, podrá continuar con este proceso de registro.

Paso 1: Registro de nuevo regulado




Registrar representante legal



Actualizar Representante Legal

i En caso de modificar Sexo, debe volver a adjuntar los documentos de Poder Legal y Cédula de identidad.

 RUT

 **i** Correo electrónico institucional

Sexo Masculino 

 Cédula de identidad

 Poder Legal

Declaro que la información entregada es verdadera

Cancelar

Actualizar

Paso 1: Registro de nuevo regulado



Crear encargado



Crear Encargado

DATOS GENERALES

UNIDADES FISCALIZABLES

RESOLUCIONES DE CALIFICACIÓN AMBIENTAL



RUT



Sexo



Correo electrónico institucional



Ej: nombre.apellido@nombreempresa.com



Cargo / Descripción



Confirmar correo electrónico



Declaro que la información entregada es verdadera

Cancelar

Crear



Paso 2 (SAR): Encargado registra Delegados



Paso 2: Encargado registra Delegados



Página principal del SAR



Bienvenido al Sistema de Administración de Regulados

- Como lo indica la [resolución exenta N° 2129](#) dictada por la SMA, en este sistema usted podrá administrar los Encargados, así como también administrar los Delegados por sistema, es decir, quienes son los responsables de reportar la información exigida por la SMA.
- Todo lo declarado y reportado es de responsabilidad de la empresa que efectúa la remisión de la información.



Registro de Regulados

Todo regulado que no cuente con credenciales de acceso para los sistemas de la SMA involucrados (SRCA, SSA, SPDC y SISAT Módulo de Norma de Olores de Planteles Porcinos), deberá registrarse en el [Registro de Regulados](#). Cabe mencionar que esta alternativa requerirá de un proceso de validación por parte de esta Superintendencia, específicamente con respecto a la personería del representante legal.

Registrar Regulado



Paso 2: Encargado registra Delegados

Acceso de encargado



Escoger Regulado a Administrar

Popularlos

CONSORCIO AEROPORTUARIO DE MAGALLANES S.A. SOCIEDAD CONCESIONARIA

SOPROLE S.A.

RESTO-BAR ESQUERDA



Ver

Crear

Ver

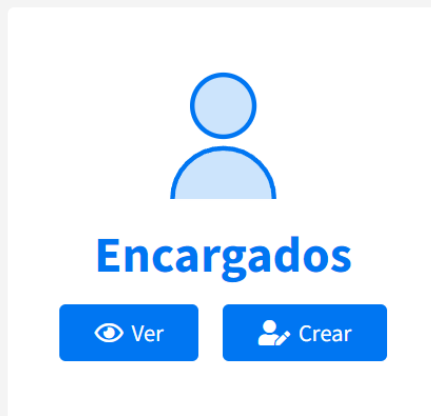
Crear

Paso 2: Encargado registra Delegados

Administración del regulado



Bienvenido(a) **Maria Del rio** . Estás administrando el regulado **SOPROLE S.A.** .




Encargados

Ver Crear



Delegados

Ver Crear



Paso 2: Encargado registra Delegados



Crea delegado

Crear Delegado

DATOS GENERALES

UNIDADES FISCALIZABLES

RESOLUCIONES DE CALIFICACIÓN AMBIENTAL

i Aclaración respecto a R.E. N° 2129/2020: Usuarios registrados como Delegados no recibirán correos de validación en este período de transición y registro de usuarios.



RUT



Sexo



Correo electrónico institucional

Ej: nombre.apellido@nombreempresa.com



Sistemas



Confirmar correo electrónico



Cargo / Descripción



Declaro que la información entregada es verdadera

Cancelar

Crear

Paso 2: Encargado registra Delegados



Crea delegado

Crear Delegado

DATOS GENERALES

UNIDADES FISCALIZABLES

RESOLUCIONES DE CALIFICACIÓN AMBIENTAL

i Aclaración respecto a R.E. N° 2129/2020: Usuarios registrados como Delegados no recibirán correos de validación en este período de transición y registro de usuarios.

RUT

Correo electrónico institucional

Confirmar correo electrónico

Sexo Masculino

- Sistemas**
- Sistema RCA (SRCA) y Sistema de Seguimiento Ambiental (SSA)
 - Sistema de Seguimiento de Programas de Cumplimiento (SPDC)
 - Módulo de norma de olores de planteles porcinos (OLORES)

Declaro que la información entregada es verdadera

Cancelar

Crear





Sistema de Seguimiento Atmosférico SISAT



Sistema de Seguimiento Atmosférico SISAT



- Acceso Clave Única perfil Delegado (registrado en SAR).
- Módulo de Norma de Olores de Planteles Porcinos:
 - Catastro:
 - Plantel
 - Sectores
 - Unidades emisoras
 - Reporte:
 - Prácticas operacionales
 - Contingencias


Sisat | Sistema de Seguimiento Atmosférico

Hola, Maria Del rio

INICIO CATASTRO REPORTE CUENTA

Inicio / Plantel / Sector / Unidad Emisora

Unidades Emisoras



Acceso de usuario delegado

Clave única



Sisat | Sistema de Seguimiento Atmosférico

Ingrese aquí con su clave única.

 ClaveÚnica



Superintendencia del Medio Ambiente · Gobierno de Chile

Teatinos 280, pisos 8 y 9 Teléfono: +56 2 2617 1800

www.sma.gob.cl

Acceso de usuario delegado

Clave única





SUI - SMA

Ingresa tu RUN

Ingresa tu ClaveÚnica

[Recupera tu ClaveÚnica](#)

[Solicita tu ClaveÚnica](#)

INGRESA



Ayuda al 600 360 33 03

Acceso a módulos que usan Clave Única



Seleccionar “Norma Olores”



Sisat

Sistema de
Seguimiento Atmosférico

Hola, Maria Del rio

INICIO CATASTRO - REPORTE - CUENTA -

Inicio

Norma de Emisión de Olores de Planteles Porcinos

- Módulo Norma de Olores de Planteles Porcinos
- El objetivo del módulo es recibir los reportes de las emisiones de olores.



Superintendencia del Medio Ambiente Gobierno de Chile
Teatinos 280, pisos 7, 8 y 9, Santiago, Chile
Tel: +56 2 2617 1800



Módulo Norma Olores SISAT Catastro



Módulo Norma Olores SISAT

Acceso a menú Catastro



The screenshot displays the web interface for the 'Sisat' (Sistema de Seguimiento Atmosférico) application. At the top, the 'Sisat' logo is prominently displayed in blue and black, with the full name 'Sistema de Seguimiento Atmosférico' to its right. Below the header is a dark navigation bar with four main menu items: 'INICIO', 'CATASTRO', 'REPORTE', and 'CUENTA', each with a small downward arrow indicating a dropdown menu. The 'CATASTRO' menu is currently open, showing a sub-menu with the option 'PLANTEL' highlighted by a red rectangular border. A hand cursor icon is positioned over the 'PLANTEL' option, indicating it is being selected. Below the sub-menu, there is a blue banner with a leaf icon and the text 'Norma de Emisión de Olores de Planteles Porcinos'. Underneath this banner, a list of items is visible, starting with 'Módulo Norma de Olores de Planteles Porcinos'.

Módulo Norma Olores SISAT

Seleccione empresa para operar plataforma



Sisat

Sistema de
Seguimiento Atmosférico

Hola, Maria Del rio

INICIO CATASTRO ▾ REPORTE ▾ CUENTA ▾

Inicio / Catastro plantel

➤ Seleccione empresa a la cual desea catastrar

Seleccionar

Seleccionar

Nombre Empresa : Nombre Empresa SAR

Nombre Empresa : Nombre Empresa 2



Módulo Norma Olores SISAT



Ejemplo de varios planteles en proceso de catastro

Sisat

Sistema de Seguimiento Atmosférico

Hola, Maria Del

INICIO CATASTRO REPORTE CUENTA

Inicio / Catastro plantel

Seleccione empresa a la cual desea catastrar

Nombre Empresa : Nombre Empresa 2

Planteles

A continuación podrás ver y agregar planteles.

Buscar [limpiar](#) [+ Agregar Plantel](#)

Nombre	Clasificación	Estado Catastro	Acciones			
Plantel 99		PENDIENTE	Ver Detalle	Editar	Sectoros	Guardar Catastro
Plantel prueba 333333555		PENDIENTE	Ver Detalle	Editar	Sectoros	Guardar Catastro
Plantel prueba 2		PENDIENTE	Ver Detalle	Editar	Sectoros	Guardar Catastro
Plantel prueba RM		PENDIENTE	Ver Detalle	Editar	Sectoros	Guardar Catastro
Plantel prueba 1		PENDIENTE	Ver Detalle	Editar	Sectoros	Guardar Catastro

1 2

Antecedentes de la empresa

Los datos presentados acá corresponden a la información cargada en el Sistema de Administración de Regulados (SAR) de la Superintendencia de Medio Ambiente. En caso de existir alguna inconsistencia deberá actualizar los datos en dicho sistema.

RUT o Rol Unico Tributario

22222222-2

Nombre o Razón Social de la Empresa

Nombre Empresa 2

Nombre Representante Legal

Nombre Representante Empresa 2

Rut Representante Legal

22222222-2

Correo Representante Legal

correoRepresentante2@gmail.com

Antecedentes del Plantel

Nombre

Región Plantel

Seleccionar

Comuna Plantel

Seleccionar

Coordenada Central UTM WGS84 Norte (m)

Coordenada Central UTM WGS84 Este (m)



Evaluación Ambiental

A continuación se muestran solo las Resoluciones de Calificación Ambiental con estudio de impacto odorante.

Buscar

Ingresa texto a buscar

limpiar

+ Agregar RCA

N° RCA

Fecha

Acciones

No existen registros para Mostrar

1

2

3

Módulo Norma Olores SISAT

Catastro de plantel



Catastro Plantel - Detalle Plantel

Antecedentes de la empresa

Los datos presentados acá corresponden a la información cargada en el Sistema de Administración de Regulados (SAR) de la Superintendencia de Medio Ambiente. En caso de existir alguna inconsistencia deberá actualizar los datos en dicho sistema.

RUT o Rol Unico Tributario

22222222-2

Nombre o Razón Social de la Empresa

Nombre Empresa 2

Nombre Representante Legal

Nombre Representante Empresa 2

Rut Representante Legal

22222222-2

Correo Representante Legal

correoRepresentante2@gmail.com

1

Módulo Norma Olores SISAT

Catastro de plantel

Antecedentes del Plantel

Nombre

Región Plantel

Seleccionar

Comuna Plantel

Seleccionar

Coordenada Central UTM WGS84 Norte (m)

Coordenada Central UTM WGS84 Este (m)



2

Evaluación Ambiental

A continuación se muestran solo las Resoluciones de Calificación Ambiental con estudio de impacto odorante.

Buscar

Ingresa texto a buscar

limpiar

+ Agregar RCA

N° RCA	Fecha	Acciones
No existen registros para Mostrar		

3



Módulo Norma Olores SISAT



Agrega RCA con estudio de impacto odorante

Catastro Plantel - Detalle RCA ✕

➤ Nueva Resolución de Calificación Ambiental con estudio de impacto odorante

N° de RCA que considera impacto odorante	Fecha de RCA
<input type="text"/>	<input type="text" value="dd-mm-aaaa"/>
RCA contiene estimación de emisión en canchas de compostaje	Estimación de emisión en canchas de compostaje (uo/s)
<input type="text" value="Seleccionar"/>	<input type="text"/>
RCA contiene estimación de emisión en laguna	Estimación de emisión en laguna (uo/s)
<input type="text" value="Seleccionar"/>	<input type="text"/>

Módulo Norma Olores SISAT

Agrega RCA con estudio de impacto odorante



Catastro Plantel - Detalle RCA

> Nueva Resolución de Calificación Ambiental con estudio de impacto odorante

N° de RCA que considera impacto odorante	Fecha de RCA
<input type="text" value="RCA-3"/>	<input type="text" value="02-10-2023"/>
RCA contiene estimación de emisión en canchas de compostaje	Estimación de emisión en canchas de compostaje (uo/s)
<input type="text" value="SI"/>	<input type="text" value="12,3"/>
RCA contiene estimación de emisión en laguna	Estimación de emisión en laguna (uo/s)
<input type="text" value="NO"/>	<input type="text"/>

Módulo Norma Olores SISAT

Guarda datos básicos del plantel



Antecedentes del Plantel


Nombre:

Región Plantel:

Comuna Plantel:

Coordenada Central UTM WGS84 Norte (m):

Coordenada Central UTM WGS84 Este (m):



Evaluación Ambiental

A continuación se muestran solo las Resoluciones de Calificación Ambiental con estudio de impacto odorante.

Buscar:

N° RCA	Fecha	Acciones
RCA-9	03/10/2023	<input type="button" value="Ver Detalle"/> <input type="button" value="Eliminar"/>
RCA-10	02/10/2023	<input type="button" value="Ver Detalle"/> <input type="button" value="Eliminar"/>



Módulo Norma Olores SISAT

Gestiona sectores del plantel



Seleccione empresa a la cual desea catastrar

Nombre Empresa : Nombre Empresa 2

Planteles

A continuación podrás ver y agregar planteles.

Buscar

Ingresa texto a buscar

limpiar

+ Agregar Plantel

Nombre	Clasificación	Estado Catastro	Acciones
Plantel 1000		PENDIENTE	Ver Detalle Editar Sectores Guardar Catastro



Módulo Norma Olores SISAT

Creación de sectores



Inicio / Plantel / Sectores del Plantel

Sectores de Plantel 1000

El siguiente listado contiene todos los sectores de Plantel.

Buscar

limpiar

+ Nuevo Sector

ID	RUP	Nombre	Tipo	Acciones
----	-----	--------	------	----------

No existen registros para Mostrar

Módulo Norma Olores SISAT

Formulario de Sector



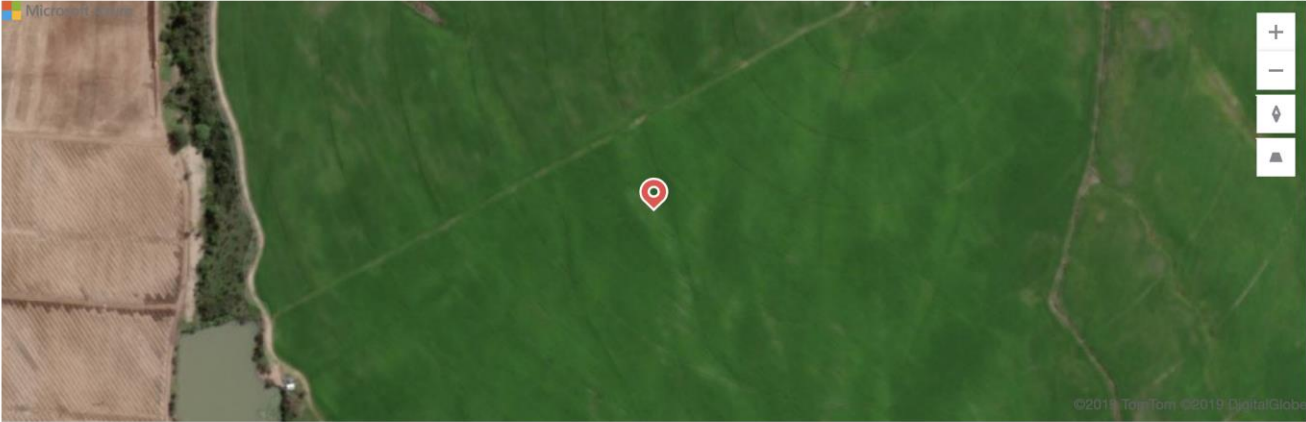
Catastro Platel - Agregar Sector

► Datos Sector

Tipo * Nombre *

► Ubicación

Coordenada Central UTM WG S84 Norte (m) Coordenada Central UTM WG S84 Este (m)



©2019 TomTom ©2019 Esri/Global

Cerrar Agregar Registro

Tipo *

- ✓ Seleccionar
- Alojamiento
- Tratamiento purines
- Compostaje
- Riego
- Tranque (efluentes o post sistema de tratamiento)



Catastro Plantel Sector Alojamiento



Catastro Plantel

Agrega sector alojamiento

Catastro Plantel - Agregar Sector

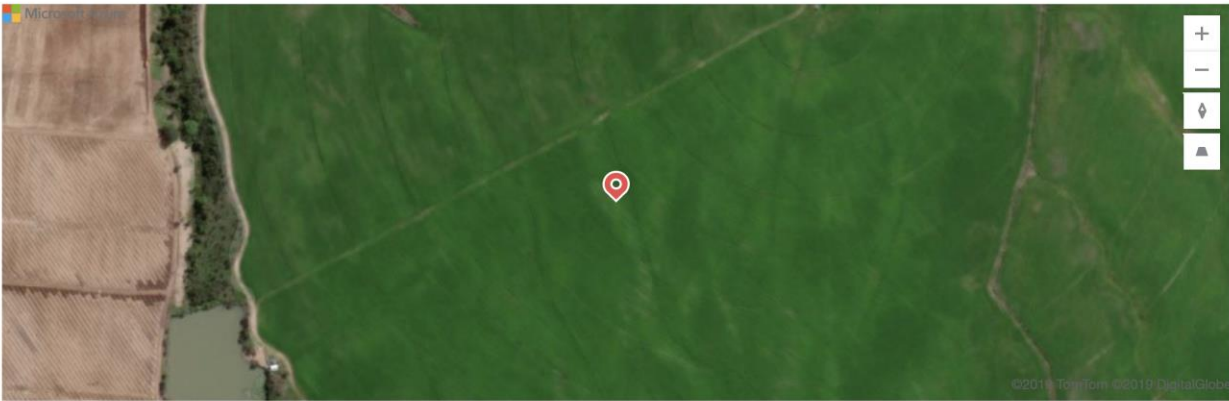
Datos Sector

Tipo * Alojamiento Nombre * Rol Único Pecuario (RUP) *

Tipo de alojamiento * Seleccionar

Ubicación

Coordenada Central UTM WG S84 Norte (m) -35.43093520233572 Coordenada Central UTM WG S84 Este (m) -71.73866616735404



Cerrar Agregar Registro

Tipo de alojamiento *

- ✓ Seleccionar
- Crianza
- Reproducción

Catastro Platel



Agrega sector alojamiento (Crianza)

Catastro Platel - Agregar Sector

▶ Datos Sector

Tipo * Alojamiento

Nombre * Sector de alojamiento 1


Rol Único Pecuario (RUP) * 1-1

Tipo de alojamiento * Crianza

▶ Ubicación

Coordenada Central UTM WG S84 Norte (m) -35.42655248321501

Coordenada Central UTM WG S84 Este (m) -71.74170279830386



Cerrar Agregar Registro



Catastro Plantel

Listado de sectores y agrega nuevo



Sectores de Platel 1000

El siguiente listado contiene todos los sectores de Platel.

Buscar [limpiar](#)

[+ Nuevo Sector](#)

ID	RUP	Nombre	Tipo	Acciones
1067	1-1	Sector de alojamiento 1	Alojamiento (Crianza)	Ver Detalle Editar Eliminar Unidades Emisoras

« < 1 > »



Catastro Plantal

Agrega sector alojamiento (Reproducción)



Catastro Plantal - Agregar Sector

➤ Datos Sector

Tipo * Alojamiento

Nombre * Sector alojamiento 2


Rol Único Pecuario (RUP) * 2-2

Tipo de alojamiento * Reproducción

➤ Ubicación

Coordenada Central UTM WG S84 Norte (m) -35.43022042468918

Coordenada Central UTM WG S84 Este (m) -71.73155238653479



Cerrar Agregar Registro



Catastro Plantel

Listado de sectores del plantel



Sectores de Plantel 1000

El siguiente listado contiene todos los sectores de Plantel.

Buscar

limpiar

+ Nuevo Sector

ID	RUP	Nombre	Tipo	Acciones
1068	2-2	Sector alojamiento 2	Alojamiento (Reproducción)	Ver Detalle Editar Eliminar Unidades Emisoras
1067	1-1	Sector de alojamiento 1	Alojamiento (Crianza)	Ver Detalle Editar Eliminar Unidades Emisoras

« < 1 > »



Catastro Plantel




Crea nueva unidad emisora para sector alojamiento (crianza)

Unidades Emisoras de sector Sector de alojamiento 1

Buscar [limpiar](#) **Tipo Unidad Emisora** [+ Nueva Unidad emisora](#)

ID UE	Unidad Emisora	Cantidad Animales > 25 kg	Acciones
No existen registros para mostrar			

« < 1 > »



Unidad emisora: Pabellón de alojamiento



1

Catastro Plantel - Detalle Unidad Emisora: Pabellón

Detalle Unidad Emisora

Tipo de pabellón: Seleccionar

Tipo de piso: Seleccionar

N° de animales con peso mayor a 25 kg:

N° de animales totales (incluye los de < 25 kg):

Tipo de sistema de ventilación: Seleccionar

Sistema de recolección de purín: Seleccionar

Sistema canalización de purín: Seleccionar

2

Camas Calientes

+ Agregar

Tipo de acopio	Superficie de acopio (m2)	Tiempo de acopio (días)	Acciones
No existen registros para mostrar			

Dimensiones del pabellón

Dimensiones (Largo) (m):

Dimensiones (Ancho) (m):

Dimensiones (Altura) (m):

Ubicación

Coordenada Central UTM WG S84 Norte (m): -35,43093520233572

Coordenada Central UTM WG S84 Este (m): -71,73866616735404



Cerrar Guardar

Unidad emisora: Pabellón de alojamiento



Sector crianza

Catastro Plantel - Detalle Unidad Emisora: Pabellón

Detalle Unidad Emisora

Tipo de pabellón:

Tipo de piso:

N° de animales con peso mayor a 25 kg:

N° de animales totales (incluye los de < 25 kg):

Tipo de sistema de ventilación:

Sistema de recolección de purín:

Sistema canalización de purín:

1

Tipo de pabellón

- ✓ Seleccionar
- Destete/Venta
- Recría o 2do estado
- Engorda o 3er estado

Sistema canalización de purín

- ✓ Seleccionar
- Canalización subterránea
- Canalización superficial
- Surco o canal abierto

Tipo de piso

- ✓ Seleccionar
- Liso o tradicional
- Parcialmente Ranurado
- Ranurado

Tipo de sistema de ventilación

- ✓ Seleccionar
- Cortinas
- Túnel
- Otro
- No Aplica

Sistema de recolección de purín

- ✓ Seleccionar
- Arrastre manual
- Camas Calientes
- Flush
- Pit
- Rastra

Unidad emisora: Pabellón de alojamiento



Agregar camas calientes

Camas Calientes

+ Agregar

Tipo de acoplo	Superficie de acoplo (m2)	Tiempo de acoplo (días)	Acciones
No existen registros para mostrar			

Dimensiones del pabellón

Dimensiones (Largo) (m)

Dimensiones (Ancho) (m)

Dimensiones (Altura) (m)

Ubicación

Coordenada Central UTM WG S84 Norte (m)

Coordenada Central UTM WG S84 Este (m)

Cerrar Guardar

2

Unidad emisora: Pabellón de alojamiento



Agrega camas calientes

Camas Calientes

+ Agregar

Tipo de acopio	Superficie de acopio (m2)	Tiempo de acopio (días)	Acciones
No existen registros para mostrar			

Dimensiones del pabellón

Dimensiones (Largo) (m)

Dimensiones (Ancho) (m)

Ubicación

Coordenada Central UTM WG S84 Norte (m)

Coordenada Central UTM WG S84 Oeste (m)

Cerrar Guardar



Catastro Plantel - Detalle Unidad Emisora: Cama caliente

Detalle Unidad Emisora

Tipo de acopio

- Seleccionar
- Abierto
- No Abierto
- Retiro inmediato

Superficie de acopio (m2)

Tiempo de acopio (días)

Cerrar Guardar

Detalle Unidad Emisora

Tipo de pabellón: Destete/Venta

Tipo de piso: Liso o tradicional

N° de animales con peso mayor a 25 kg: 1000

N° de animales totales (incluye los de < 25 kg): 1300

Tipo de sistema de ventilación: Cortinas

Sistema de recolección de purín: Camas Calientes

Sistema canalización de purín: Canalización subterránea

Camas Calientes

Tipo de acopio	Superficie de acopio (m2)	Tiempo de acopio (días)	Acciones
Abierto	12	5	Eliminar
Retiro inmediato			Eliminar

Dimensiones del pabellón

Dimensiones (Largo) (m): 50


Dimensiones (Ancho) (m): 50

Dimensiones (Altura) (m): 4

Ubicación

Coordenada Central UTM WG S84 Norte (m): -35,43123770791464

Coordenada Central UTM WG S84 Este (m): -71,7400593193446



Catastro Plantel



Listado unidades emisoras de sector de alojamiento (crianza)

Inicio / Plantel / Sector / Unidad Emisora

Unidades Emisoras de sector Sector de alojamiento 1

Buscar

limpiar

Tipo Unidad Emisora

Pabellones de alojamiento

+ Nueva Unidad emisora

ID UE	Unidad Emisora	Cantidad Animales > 25 kg	Acciones
1294	Pabellones de alojamiento (Destete/Venta)	1000	Ver Detalle Editar Eliminar

Unidades Emisoras de sector Sector de alojamiento 1

Buscar

Tipo Unidad Emisora

ID UE	Unidad Emisora	Cantidad Animales > 25 kg	Acciones
1295	Pabellones de alojamiento (Recria o 2do estado)	2000	<input type="button" value="Ver Detalle"/> <input type="button" value="Editar"/> <input type="button" value="Eliminar"/>
1294	Pabellones de alojamiento (Destete/Venta)	1000	<input type="button" value="Ver Detalle"/> <input type="button" value="Editar"/> <input type="button" value="Eliminar"/>

Catastro Plantel

Listado de sectores del plantel



Sectores de Plantel 1000

El siguiente listado contiene todos los sectores de Plantel.

Buscar

limpiar

+ Nuevo Sector

ID	RUP	Nombre	Tipo	Acciones
1068	2-2	Sector alojamiento 2	Alojamiento (Reproducción)	Ver Detalle Editar Eliminar Unidades Emisoras
1067	1-1	Sector de alojamiento 1	Alojamiento (Crianza)	Ver Detalle Editar Eliminar Unidades Emisoras

« < 1 > »



Unidad emisora: Pabellón de alojamiento

Sector reproducción

Catastro Plantal - Detalle Unidad Emisora: Pabellón

Detalle Unidad Emisora

Tipo de pabellón: Seleccionar

Tipo de piso: Seleccionar

N° de animales con peso mayor a 25 kg:

N° de animales totales (Incluye los de < 25 kg):

Tipo de sistema de ventilación: Seleccionar

Sistema de recolección de purín: Seleccionar

Sistema canalización de purín: Seleccionar

Camas Calientes

+ Agregar

Tipo de acopio	Superficie de acopio (m2)	Tiempo de acopio (dias)	Acciones
No existen registros para mostrar			

Dimensiones del pabellón

Dimensiones (Largo) (m):


Dimensiones (Ancho) (m):

Dimensiones (Altura) (m):

Ubicación

Coordenada Central UTM WG S84 Norte (m): -35,43093520233572

Coordenada Central UTM WG S84 Este (m): -71,73866616735404



Cerrar Guardar

Tipo de pabellón

- ✓ Seleccionar
- Chanchillas
- Gestación
- Maternidad
- Otro
- Recría/Pre-recría
- Stud Machos

Los tipos de pabellón a agregar dependen del sector (crianza o reproducción).



Catastro Plantel Sector Compostaje



Catastro Plantel

Agrega sector compostaje



Catastro Plantel - Agregar Sector

▶ Datos Sector


Tipo *
Compostaje

Nombre *
Sector compostaje 1

▶ Ubicación

Coordenada Central UTM WG S84 Norte (m)
-35.43063595443196

Coordenada Central UTM WG S84 Este (m)
-71.74145420782367



Cerrar Agregar Registro



Catastro Plantel



Listado de unidades emisoras del sector Compostaje

Unidades Emisoras de sector Sector compostaje 1

Buscar

Ingresa texto a buscar

limpiar

Tipo Unidad Emisora

Compostaje

+ Nueva Unidad emisora

ID UE	Unidad Emisora	Acciones
No existen registros para mostrar		

« < 1 > »



Catastro Plantel

Unidad emisora: Compostaje



Catastro Plantel - Detalle Unidad Emisora: Compostaje

Detalle Unidad Emisora

Tipo de tratamiento de sólidos

Seleccione

¿Tecnología de reducción de olor?

Seleccione

Capacidad Real (m3)

Capacidad máxima operacional (m3)

Superficie Total de la Cancha de Compostaje (m2)

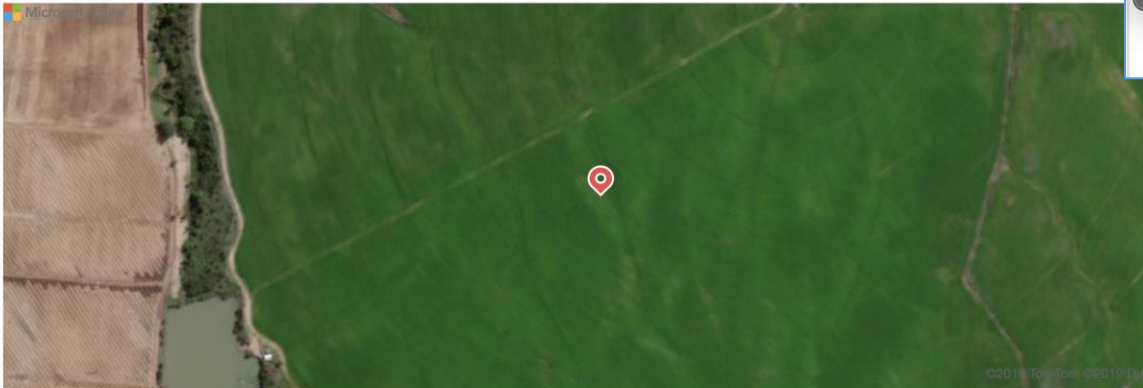
Ubicación

Coordenada Central UTM WG S84 Norte (m)

-35.43093520233572

Coordenada Central UTM WG S84 Este (m)

-71.73866616735404



Guardar

Cerrar

Tipo de tratamiento de sólidos

- ✓ Seleccione
- Pilas Aireación Forzada
- Pilas Volteo
- Túnel o Trinchera

¿Tecnología de reducción de olor?

- ✓ Seleccione
- Sí
- No



Catastro Plantel

Sector Tratamiento de Purines



Catastro Plantel

Agrega sector: Tratamiento de purines

Catastro Plantel - Agregar Sector

▶ Datos Sector


Tipo * Tratamiento purines

Nombre * Sector tratamiento 1

▶ Ubicación

Coordenada Central UTM WG S84 Norte (m) -35.43551826825532

Coordenada Central UTM WG S84 Este (m) -71.73486715932836



Cerrar Agregar Registro



Catastro Plantel



Listado de unidades emisoras del sector Tratamiento de purines

Unidades Emisoras de sector Sector tratamiento 1

Buscar

Ingresar texto a buscar

limpiar

Tipo Unidad Emisora

Sistema de tratamiento de purines

+ Nueva Unidad emisora

ID UE	Unidad Emisora	ACCIONES
-------	----------------	----------

No existen registros para mostrar

« < 1 > »

Tipo Unidad Emisora

✓ Laguna Facultativa (tratamiento primario)

Sistema de tratamiento de purines

Catastro Plantel

Unidad emisora: Sistema de Tratamiento de Purines

Catastro Plantel - Detalle Unidad Emisora: Sistema de tratamiento de purines

Detalle de Etapa de Sistema


Etapa * Tipo de Tratamiento * Capacidad de diseño (m3/hr) * Capacidad efectiva (m3/hr) *

Seleccionar

Ubicación

Coordenada Central UTM WG S84 Norte (m) * Coordenada Central UTM WG S84 Este (m) *

-35,43093520233572 -71,73866616735404



Listado de etapa de la unidad emisora

[+ Agregar etapa a sistema](#)

#	Etapa	Tipo de Tratamiento	Dimensiones (m3)	Capacidad (m3)	Lat	Lon	Acción
No existen etapas para mostrar							

« 1 »

Cerrar Guardar

Catastro Plantel



Unidad emisora: Sistema de Tratamiento de Purines

Catastro Plantel - Detalle Unidad Emisora: Sistema de tratamiento de purines

Detalle de Etapa de Sistema

Etapa * Tipo de Tratamiento * Capacidad de diseño (m3/hr) * Capacidad efectiva (m3/hr) *

Seleccionar [dropdown] [input] [input]

Ubicación

Coordenada Central UTM WG S84 Norte (m) * Coordenada Central UTM WG S84 Este (m) *

-35,43093520233572 -71,73866616735404

Listado de etapa de la unidad emisora

+ Agregar etapa a sistema

#	Etapa	Tipo de Tratamiento	Dimensiones (m3)	Capacidad (m3)	Lat	Lon	Acción
No existen etapas para mostrar							

« 1 »

Cerrar Guardar

Etapa *


- ✓ Seleccionar
- Pretratamiento (purines)
- Pretratamiento (fracción sólida)
- Tratamiento Secundario
- Tratamiento Terciario

Coordenada Central UTM WG S84 Norte

Catastro Plantel

Unidad emisora: Sistema de Tratamiento de Purines

Tipos de tratamiento por etapa

Etapa *	Tipo de Tratamiento *
Pretratamiento (purines) ▾	▾
Ubicación	Pozo homogenizador con cubierta
Coordenada Central UTM WG S84 Norte (r	Pozo homogenizador sin cubierta
-35,43093520233572	Separación física: Filtro parabólico
	Separación física: Filtro prensa
	Separación física: Trommel
	Separación física: Sedimentador
	Separación física: Decantador
	Separación física: Otro

Catastro Plantel



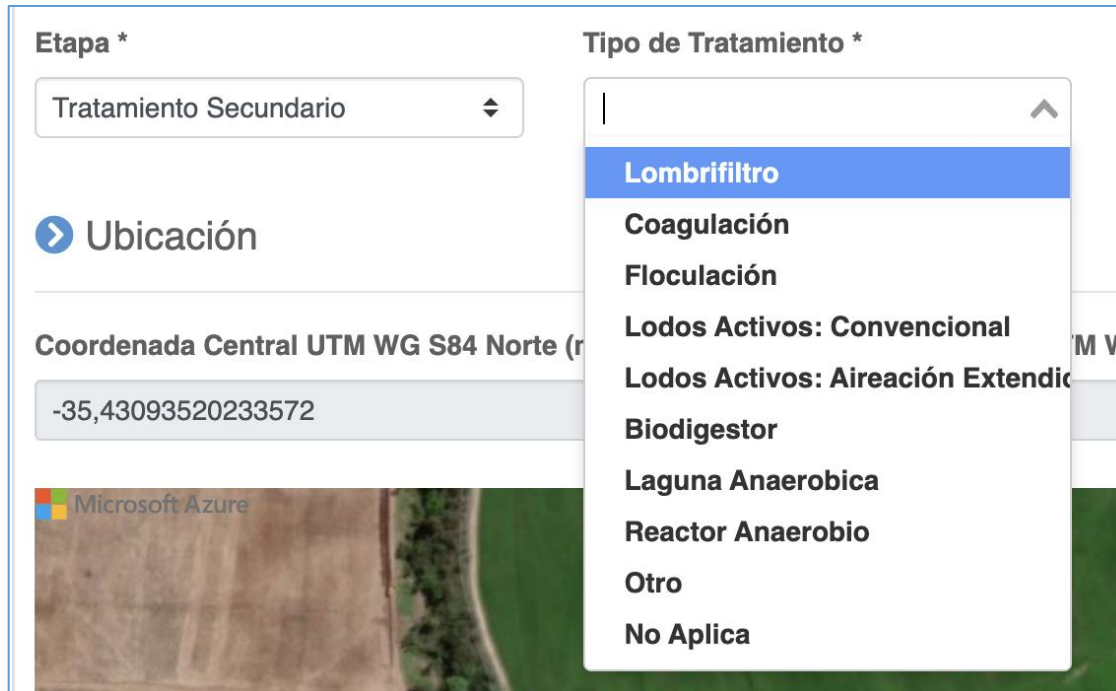
Unidad emisora: Sistema de Tratamiento de Purines

Tipos de tratamiento por etapa

Etapa *	Tipo de Tratamiento *
Pretratamiento (fracción sólida) ⇅	<input type="text" value=""/> ^
> Ubicación	Acopio cubierto
	Acopio no cubierto

Catastro Plantel

Unidad emisora: Sistema de Tratamiento de Purines
Tipos de tratamiento por etapa



The image shows a web form for plant registration. It includes a dropdown menu for 'Etapa *' (Stage) with 'Tratamiento Secundario' selected. Below this is a section for 'Ubicación' (Location) with a coordinate field containing '-35,43093520233572'. A map is visible at the bottom left, showing a field and a road, with a 'Microsoft Azure' watermark. A dropdown menu for 'Tipo de Tratamiento *' (Type of Treatment) is open, listing various options: 'Lombrifiltro', 'Coagulación', 'Floculación', 'Lodos Activos: Convencional', 'Lodos Activos: Aireación Extendida', 'Biodigestor', 'Laguna Anaerobica', 'Reactor Anaerobio', 'Otro', and 'No Aplica'. The 'Lombrifiltro' option is currently selected.

Etapa *	Tipo de Tratamiento *
Tratamiento Secundario	Lombrifiltro
	Coagulación
	Floculación
	Lodos Activos: Convencional
	Lodos Activos: Aireación Extendida
	Biodigestor
	Laguna Anaerobica
	Reactor Anaerobio
	Otro
	No Aplica

Catastro Plantel



Unidad emisora: Sistema de Tratamiento de Purines
Tipos de tratamiento por etapa

Etapa *	Tipo de Tratamiento *
Tratamiento Terciario	Anammox
Ubicación	Otro
	No Aplica

Catastro Plantel

Unidad emisora: Sistema de Tratamiento de Purines



Catastro Plantel - Detalle Unidad Emisora: Sistema de tratamiento de purines

Detalle de Etapa de Sistema

Etapa *
Pretratamiento (purines)

Tipo de Tratamiento *
Separación física: Filtro prensa
Separación física: Filtro parabólico

Capacidad de diseño (m3/hr) *
12

Capacidad efectiva (m3/hr) *
12

Ubicación

Coordenada Central UTM WG S84 Norte (m) *
-35,43232239356472

Coordenada Central UTM WG S84 Este (m) *
-71,74243320189319

Listado de etapa de la unidad emisora

+ Agregar etapa a sistema

#	Etapa	Tipo de Tratamiento	Dimensiones (m3)	Capacidad (m3)	Lat	Lon	Acción
No existen etapas para mostrar							

« ‹ 1 › »

Catastro Plantel

Unidad emisora: Sistema de Tratamiento de Purines



Catastro Plantel - Detalle Unidad Emisora: Sistema de tratamiento de purines

Detalle de Etapa de Sistema

Etapa * Tipo de Tratamiento * Capacidad de diseño (m3/hr) * Capacidad efectiva (m3/hr) *

Ubicación

Coordenada Central UTM WG S84 Norte (m) * Coordenada Central UTM WG S84 Este (m) *

Listado de etapa de la unidad emisora

+ Agregar etapa a sistema

#	Etapa	Tipo de Tratamiento	Dimensiones (m3)	Capacidad (m3)	Lat	Lon	Acción
1	Pretratamiento (purines)	Separación física: Filtro prensa, Separación física: Filtro parabólico	12	12	-35,43232239356472	-71,74243320189319	Eliminar

1

Catastro Plantel

Unidad emisora: Sistema de Tratamiento de Purines



Catastro Plantel - Detalle Unidad Emisora: Sistema de tratamiento de purines

Detalle de Etapa de Sistema

Etapa * Tipo de Tratamiento * Capacidad de diseño (m3/hr) * Capacidad efectiva (m3/hr) *

Pretratamiento (fracción sólida) Acopio cubierto 22 14

Ubicación

Coordenada Central UTM WG S84 Norte (m) * Coordenada Central UTM WG S84 Este (m) *

-35,43093520233572 -71,73866616735404

Listado de etapa de la unidad emisora

+ Agregar etapa a sistema

#	Etapa	Tipo de Tratamiento	Dimensiones (m3)	Capacidad (m3)	Lat	Lon	Acción
1	Pretratamiento (purines)	Separación física: Filtro prensa, Separación física: Filtro parabólico	12	12	-35,43232239356472	-71,74243320189319	Eliminar

« ‹ 1 › »

Catastro Plantel

Unidad emisora: Sistema de Tratamiento de Purines



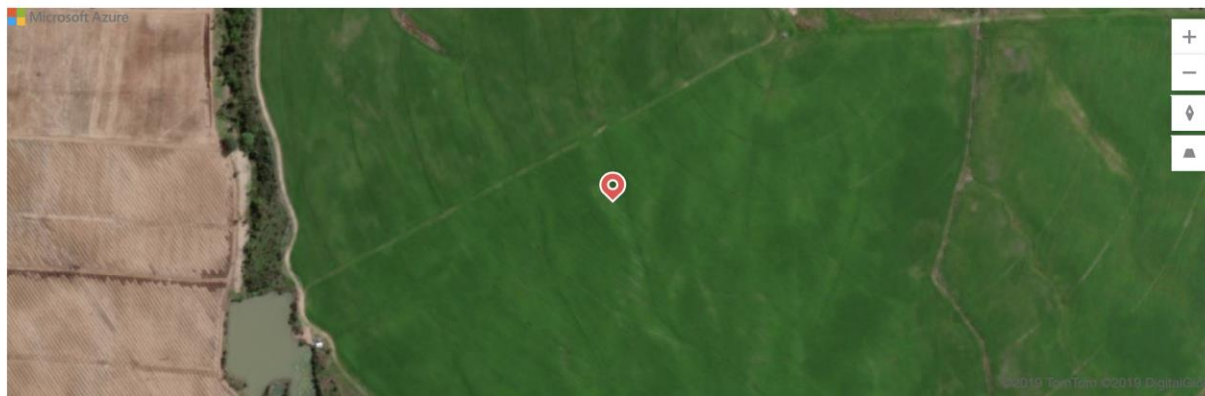
Catastro Plantel - Detalle Unidad Emisora: Sistema de tratamiento de purines

Detalle de Etapa de Sistema

Etapa *	Tipo de Tratamiento *	Capacidad de diseño (m3/hr) *	Capacidad efectiva (m3/hr) *
<input type="text" value="Seleccionar"/>	<input type="text"/>	<input type="text"/>	<input type="text"/>

Ubicación

Coordenada Central UTM WG S84 Norte (m) *	Coordenada Central UTM WG S84 Este (m) *
<input type="text" value="-35,43093520233572"/>	<input type="text" value="-71,73866616735404"/>



Listado de etapa de la unidad emisora

[+ Agregar etapa a sistema](#)

#	Etapa	Tipo de Tratamiento	Dimensiones (m3)	Capacidad (m3)	Lat	Lon	Acción
1	Pretratamiento (purines)	Separación física: Filtro prensa, Separación física: Filtro parabólico	12	12	-35,43232239356472	-71,74243320189319	Eliminar
2	Pretratamiento (fracción sólida)	Acopio cubierto	22	14	-35,43093520233572	-71,73866616735404	Eliminar

Catastro Plantel



Unidad emisora: Sistema de Tratamiento de Purines

▶ Listado de etapa de la unidad emisora

+ Agregar etapa a sistema

#	Etapa	Tipo de Tratamiento	Dimensiones (m3)	Capacidad (m3)	Lat	Lon	Acción
1	Pretratamiento (purines)	Separación física: Filtro prensa, Separación física: Filtro parabólico	12	12	-35,43232239356472	-71,74243320189319	 Eliminar
2	Tratamiento Secundario	Coagulación, Floculación	10	10	-35,43093520233572	-71,73866616735404	 Eliminar
3	Pretratamiento (fracción sólida)	Acopio cubierto	22	14	-35,43093520233572	-71,73866616735404	 Eliminar

« < 1 > »

Catastro Plantel



Listado de unidades emisoras del sector de tratamiento

Inicio / Plantel / Sector / Unidad Emisora

Unidades Emisoras de sector Sector tratamiento 1

Buscar

Ingresar texto a buscar

limpiar

Tipo Unidad Emisora

Laguna Facultativa (tratamiento primario)

+ Nueva Unidad emisora

ID UE	Unidad Emisora	Acciones
No existen registros para mostrar		

« < 1 > »

Catastro Plantel

Unidad emisora: Laguna facultativa (tratamiento primario)

Catastro Plantel - Detalle Unidad Emisora: Laguna Facultativa (tratamiento primario) ✕

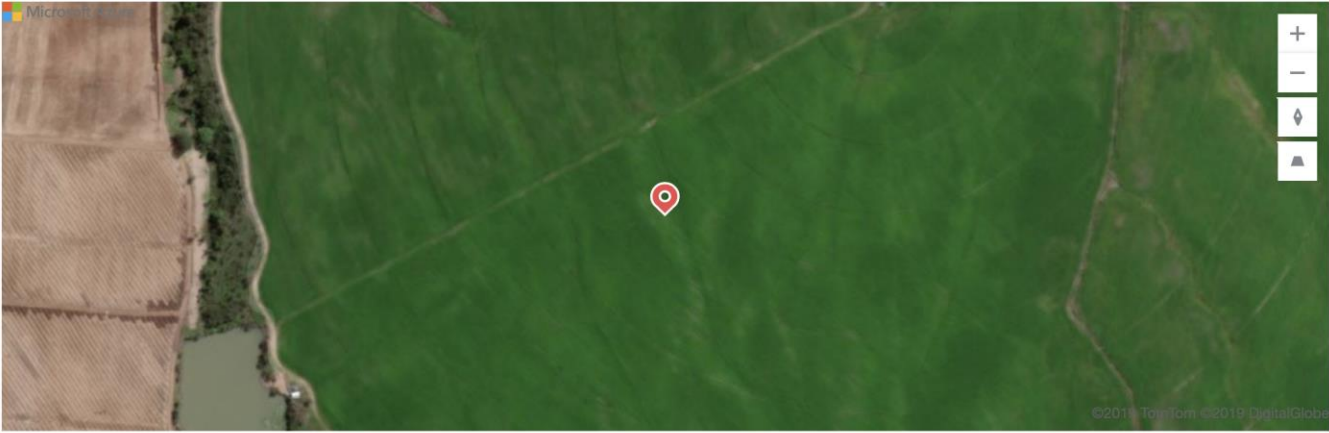
Detalle Unidad Emisora

Laguna con cubierta Superficie del terreno (m2) Capacidad Nominal o de Diseño (m3)

Capacidad efectiva (m3)

Ubicación

Coordenada Central UTM WG S84 Norte (m) Coordenada Central UTM WG S84 Este (m)



Laguna con cubierta

- ✓ Seleccione
- Sí
- No





Catastro Plantel Sector Riego



Catastro Plantel

Agrega sector Riego



Catastro Plantel - Agregar Sector

▶ Datos Sector


Tipo *

Nombre *

▶ Ubicación

Coordenada Central UTM WG S84 Norte (m)

Coordenada Central UTM WG S84 Este (m)



Catastro Plantel

Unidad emisora Riego



Catastro Plantel - Detalle Unidad Emisora: Riego

Detalle Unidad Emisora

Riego en predio propio o tercero

Seleccione

Tipo de Riego ⓘ

Superficie regadío (hectáreas)

Cantidad de subsectores a regar

Cantidad promedio de agua para regadío (m3/año)

Temporada de riego (meses/año)

Horario habitual de regadío ⓘ

Plano o mapa con los sub-sectores a regar ⓘ

Examinar

Cerrar

Guardar

Riego en predio propio o tercero

✓ Seleccione

Predio propio

Predio tercero

Tipo de Riego ⓘ

Por tendido

Californiano

Asperción

Surcos

Inyección suelo

Dilución

Otro

No Aplica

Catastro Planteil



Ejemplo de formulario con datos de UE Riego

Catastro Planteil - Detalle Unidad Emisora: Riego

Detalle Unidad Emisora

Riego en predio propio o tercero Predio propio ✓	Tipo de Riego Por tendido x Dilución x	Superficie regadío (hectáreas) 5 ✓
Cantidad de subsectores a regar 3 ✓	Cantidad promedio de agua para regadío (m3/año) 12 ✓	Temporada de riego (meses/año) 5 ✓
Horario habitual de regadío --:-- ✓ --:-- ✓ +	Plano o mapa con los sub-sectores a regar ejemplo.zip Examinar	
Tramos horarios de regadío definidos 09:00 - 12:00 20:00 - 22:00		

Cerrar Guardar



Catastro Plantel Sector Tranque



Catastro Plantel

Agrega sector Tranque



Catastro Plantel - Agregar Sector

▶ Datos Sector


Tipo *

Nombre *

▶ Ubicación

Coordenada Central UTM WG S84 Norte (m)

Coordenada Central UTM WG S84 Este (m)



Catastro Plantel



Listado de unidades emisoras de sector Tranque

Unidades Emisoras de sector Sector tranque 1

Buscar

Ingresa texto a buscar

limpiar

Tipo Unidad Emisora

Tranque de purín tratado/digestato

+ Nueva Unidad emisora

ID UE	Unidad Emisora	Acciones
-------	----------------	----------

No existen registros para mostrar



Catastro Plantel

Crea Unidad Emisora Tranque



Catastro Plantel - Detalle Unidad Emisora: Tranque

Detalle Unidad Emisora

Tranque con cubierta

Selecione

Tipo de cobertura

Selecione

Capacidad Nominal o de Diseño (m3)

Capacidad efectiva (m3)

Ubicación

Coordenada Central UTM WG S84 Norte (m)

-35.43093520233572

Coordenada Central UTM WG S84 Este (m)

-71.73866616735404

Microsoft Edge

©2018 TomTom. ©2018 DigitalGlobe

Cerrar Guardar

Tipo de cobertura

- ✓ Seleccione
- Geomembrana
- Rígidas
- Flotantes
- Otro



Catastro Plantel

Envío y finalización



Catastro Plantel

Plantel en estado PENDIENTE



Inicio / Catastro plantel

Seleccione empresa a la cual desea catastrar

Nombre Empresa : Nombre Empresa 2

Planteles

A continuación podrás ver y agregar planteles.

Buscar

Ingresar texto a buscar

limpiar

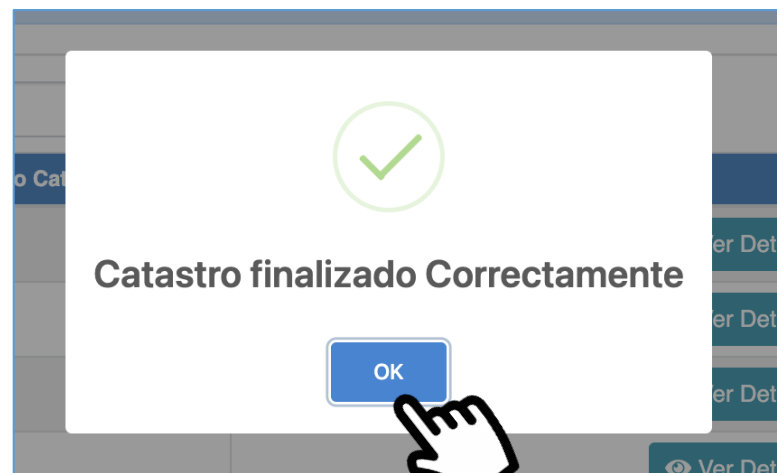
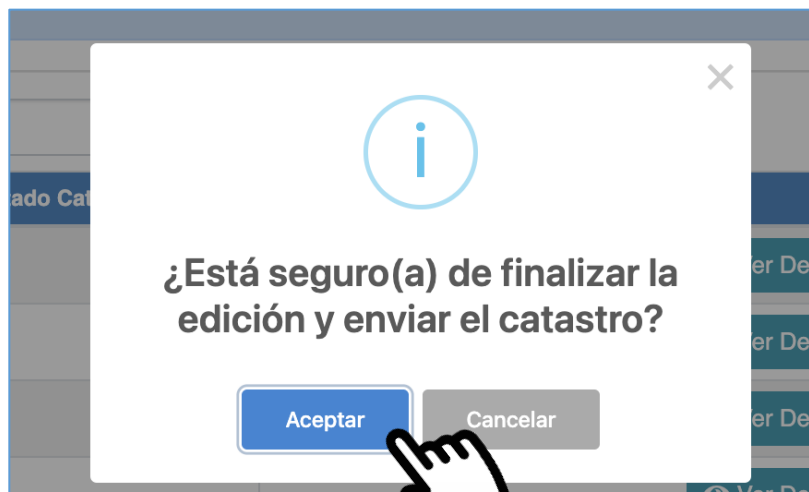
+ Agregar Plantel

Nombre	Clasificación	Estado Catastro	Acciones
Plantel 1000		PENDIENTE	Ver Detalle Editar Sectores Guardar Catastro



Catastro Plantel

Finalización del catastro



Catastro Plantel

Finalizado



Inicio / Catastro plantel

Seleccione empresa a la cual desea catastrar

Nombre Empresa : Nombre Empresa 2

Planteles

A continuación podrás ver y agregar planteles.

Buscar

Ingresar texto a buscar

limpiar

+ Agregar Plantel

Nombre	Clasificación	Estado Catastro	Acciones
Plantel 1000	Pequeña (13000)	FINALIZADO	Ver Detalle Sectores

Catastro Plantel

Correo comprobante



Sisat | Sistema de
Seguimiento Atmosférico

Estimado(a) Usuario(a),

El presente correo da cuenta de la recepción de la información del “**CATASTRO**” reportado en el Sistema de Seguimiento Atmosférico (SISAT), módulo Norma de Olores de Planteles Porcinos cuya integridad y veracidad es de exclusiva responsabilidad del titular del Plantel.

De acuerdo a los antecedentes proporcionados, en el marco del D.S N°9/2023 MMA, Plantel se clasifica como fuente emisora de tamaño **Pequeña**.

Al culminar esta etapa, el titular queda habilitado para cargar los documentos sobre **prácticas operacionales** contenidas en el artículo 8 del D.S. N°9/2023 MMA, en el sistema SISAT Módulo Olores.

Atentamente,

Superintendencia del Medio Ambiente

Fecha: 26/10/2023 04:51



Reporte de prácticas operacionales



Reporte de Prácticas Operacionales

Acceso



The image shows a screenshot of a web application's navigation menu. The menu is located at the top of the page and consists of several items: 'INICIO', 'CATASTRO', 'REPORTE', and 'CUENTA'. The 'REPORTE' item is currently selected, and a dropdown menu is visible below it. This dropdown menu contains two options: 'REPORTE PRÁCTICAS OPERACIONALES' and 'REPORTE CONTINGENCIAS'. The first option is highlighted with a red rectangular border, and a hand cursor icon is pointing at it. Below the navigation menu, there is a blue banner with a white leaf icon and the text 'Norma de Emisión de Olores de Planteles Porcinos'. On the left side of the page, there is a white box with the text 'Inicio'.

INICIO CATASTRO ▾ **REPORTE ▾** CUENTA ▾

Inicio

REPORTE PRÁCTICAS OPERACIONALES
REPORTE CONTINGENCIAS

🌿 Norma de Emisión de Olores de Planteles Porcinos

Reporte de Prácticas Operacionales



7 secciones de reporte

Sisat | Sistema de Seguimiento Atmosférico

Hola, Maria Del rio

INICIO CATASTRO REPORTE CUENTA

Inicio / Reporte prácticas operacionales

Reporte prácticas operacionales

Plantel

Plantel 1000

Condición limpieza ⓘ	Por completar ▾
Condiciones de volteo ⓘ	Por completar ▾
Condiciones de operación de tecnologías de emision de olor ⓘ	Por completar ▾
Condiciones transporte de purín ⓘ	Por completar ▾
Plan contingencia olor ⓘ	Por completar ▾
Identif. cond. operacionales ⓘ	Por completar ▾
Condición mas desfavorable ⓘ	Por completar ▾

Reportar prácticas operacionales

Reporte prácticas operacionales

Plantel

Plantel 1000

Condición limpieza 

Por completar



Crianza

Examinar

Reproducción

Examinar

Guardar archivo(s)

Condiciones de volteo 

Por completar



Condiciones de operación de tecnologías de emisión de olor 

Por completar



Condiciones transporte de purín 

Por completar



Plan contingencia olor 

Por completar



Identif. cond. operacionales 

Por completar



Condición mas desfavorable 

Por completar



Reportar prácticas operacionales

Reporte de Prácticas Operacionales



1. Condición de limpieza

Plantel

Las condiciones en las cuales se realiza la limpieza de los pabellones y su periodicidad, informando el tipo de construcción

Condición limpieza ⓘ Por completar ▾

Crianza	Reproducción
<input type="text"/> Examinar	<input type="text"/> Examinar

Guardar archivo(s)



Reporte de Prácticas Operacionales



2. Condiciones de volteo

Las condiciones en las que se realiza el volteo de la fracción sólida tratada mediante compostaje.

Condiciones de volteo Por completar

Condiciones de volteo Por completar

Compostaje

Condiciones de operación de tecnologías de emision de olor Por completar

Condiciones transporte de purín Por completar

Plan contingencia olor Por completar

Identif. cond. operacionales Por completar

Condición mas desfavorable Por completar

Reporte de Prácticas Operacionales



3. Condiciones de operación de Tecnologías de Emisión de Olor

Condición limpieza **i**

Por completar **v**

Condiciones de volteo **i**

Por completar **v**

Las condiciones de operación de las tecnologías relacionadas con emisiones de olor utilizadas en las unidades emisoras.

Condiciones de operación de tecnologías de emisión de olor **i**

Por completar **v**

Cancha de compostaje

Pabellón de alojamiento

Sistema tratamiento de purines

Condiciones transporte de purín **i**

Por completar **v**

Plan contingencia olor **i**

Por completar **v**

Identif. cond. operacionales **i**

Por completar **v**

Condición mas desfavorable **i**

Por completar **v**

Reporte de Prácticas Operacionales



4. Condiciones de transporte de purín

Condición limpieza i	Por completar	▼
Condiciones de transporte de purín, guano y/o lodo, incluyendo la cantidad, el tipo de transporte utilizado, destino de cada viaje, frecuencia de viaje y vías por donde transitan. i	Por completar	▼
Condiciones de transporte de purín de olor i	Por completar	▼
Condiciones transporte de purín i	Por completar	▼
Condiciones transporte de purín <input type="text"/> <input type="button" value="Examinar"/>		
<input type="button" value="Guardar archivo"/>		
Plan contingencia olor i	Por completar	▼
Identif. cond. operacionales i	Por completar	▼
Condición mas desfavorable i	Por completar	▼

[Reportar prácticas operacionales](#)

Reporte de Prácticas Operacionales



5. Plan de contingencia de olor

Condición limpieza ⓘ	Por completar ▾
Condiciones de volteo ⓘ	Por completar ▾
Condiciones de operación de tecnologías de emision de olor ⓘ	Por completar ▾
Condiciones transporte de purín ⓘ	Por completar ▾
Plan contingencia olor ⓘ	Por completar ▾
Identif. cond. operacionales ⓘ	Por completar ▾
Condición mas desfavorable ⓘ	Por completar ▾

Reportar prácticas operacionales 

Reporte de Prácticas Operacionales



6. Identificación de condiciones operacionales

7. Condición más desfavorable

Condición limpieza	Por completar
Condiciones de volteo	Por completar
Condiciones de operación de tecnologías de emision de olor	Por completar
Condiciones transporte de purín	Por completar
Plan contingencia olor	Por completar
Identif. cond. operacionales	Por completar
Condición mas desfavorable	Por completar

[Reportar prácticas operacionales](#)

▶ Crianza

Tiempo de residencia (días)

Archivo respaldo

Examinar

Guardar información(s)

▶ Reproducción

Tiempo de residencia (días)

Archivo respaldo

Examinar

Guardar información(s)

▶ Laguna

caudal de entrada (M3/día)

Archivo respaldo

Examinar

Guardar información

▶ Compostaje

Tiempo promedio estado formación de pila (días)

Tiempo promedio fermentación de pila (días)

Tiempo promedio maduración de pila (días)

Archivo respaldo

Examinar

Guardar información

▶ Purin

Capacidad tratamiento (M3/día)

Archivo respaldo

Examinar

Guardar información

▶ Crianza

Tiempo de residencia (días)

Archivo respaldo

Examinar

Guardar información

▶ Reproducción

Tiempo de residencia (días)

Archivo respaldo

Examinar

Guardar información

▶ Laguna

caudal de entrada (M3/día)

Archivo respaldo

Examinar

Guardar información

▶ Compostaje

Tiempo promedio estado formación de pila (días)

Tiempo promedio fermentación de pila (días)

Tiempo promedio maduración de pila (días)

Archivo respaldo

Examinar

Guardar información

▶ Purin

Capacidad tratamiento (M3/día)

Archivo respaldo

Examinar

Guardar información

Reporte de Prácticas Operacionales



Estado de cada sección del reporte

Reporte prácticas operacionales

Plantel

Plantel 1000

Condición limpieza ⓘ	Completado
Condiciones de volteo ⓘ	Completado
Condiciones de operación de tecnologías de emision de olor ⓘ	Por completar
Condiciones transporte de purín ⓘ	Por completar
Plan contingencia olor ⓘ	Por completar
Identif. cond. operacionales ⓘ	Por completar
Condición mas desfavorable ⓘ	Por completar

Reportar prácticas operacionales

Reporte de Prácticas Operacionales



Reporte listo para enviarse con todas las secciones completas

Reporte prácticas operacionales

Plantel

Plantel 1000

Condición limpieza ⓘ	Completado ▾
Condiciones de volteo ⓘ	Completado ▾
Condiciones de operación de tecnologías de emisión de olor ⓘ	Completado ▾
Condiciones transporte de purín ⓘ	Completado ▾
Plan contingencia olor ⓘ	Completado ▾
Identif. cond. operacionales ⓘ	Completado ▾
Condición mas desfavorable ⓘ	Completado ▾

Reportar prácticas operacionales



Reporte de Prácticas Operacionales

Correo comprobante de recepción de reporte



Sisat | Sistema de
Seguimiento Atmosférico

Estimado(a) Usuario(a),

El presente correo da cuenta de la recepción de la información de **“PRÁCTICAS OPERACIONALES”** reportado para el plantel "PLANTEL 1000" en el Sistema de Seguimiento Atmosférico (SISAT), módulo Norma de Olores de Planteles Porcinos cuya integridad y veracidad es de exclusiva responsabilidad del titular del Plantel.

Atentamente,

Superintendencia del Medio Ambiente

Fecha: 04/10/2023 18:01

Este correo ha sido enviado de manera automática, favor no contestar al remitente.



Reporte de contingencias



Reporte de Contingencias

Acceso

A screenshot of a web application's navigation menu. The menu is dark grey with white text. It has four main items: 'INICIO', 'CATASTRO', 'REPORTE', and 'CUENTA'. The 'REPORTE' item is highlighted with a blue background. A dropdown menu is open under 'REPORTE', showing two options: 'REPORTE PRÁCTICAS OPERACIONALES' and 'REPORTE CONTINGENCIAS'. The 'REPORTE CONTINGENCIAS' option is highlighted with a red rectangular border, and a white hand cursor icon is pointing at it. Below the menu, there is a blue banner with a white leaf icon and the text 'Norma de Emisión de Olores de Planteles Porcinos'.

INICIO CATASTRO ▾ **REPORTE ▾** CUENTA ▾

Inicio

REPORTE PRÁCTICAS OPERACIONALES

REPORTE CONTINGENCIAS

Norma de Emisión de Olores de Planteles Porcinos

Reporte de Contingencias

Formulario general



Reporte Contingencia

Plantel Sector Contingencia Unidad emisora donde ocurre la contingencia

Sector y unidad emisora por notificar

Sector	Unidad Emisora	Acciones
No existen registros para mostrar		

Fecha y hora de la contingencia Tipo de incidente

Superficie afectada Descripción de la contingencia

Componente ambiental afectado Descripción medidas implementadas

Antecedentes de respaldo

caractéres ingresados: 0 de max. 255

Reporte de Contingencias

Ejemplo de formulario completo



Reporte Contingencia

Plantel

Plantel 1000

Sector Contingencia

Sector de alojamiento 1

Unidad emisora donde ocurre la contingencia

1294 - Pabellones de alojamiento

Agregar Unidad Emisora

Sector y unidad emisora por notificar

Sector	Unidad Emisora	Acciones
Sector de alojamiento 1	1295 - Pabellones de alojamiento	Eliminar
Sector de alojamiento 1	1294 - Pabellones de alojamiento	Eliminar

Fecha y hora de la contingencia

25-10-2023 05:10

Tipo de incidente

INCENDIO

Componente ambiental afectado

Aire

Superficie afectada

Todo los pabellones

Descripción de la contingencia

Descripción de lo sucedido

Descripción medidas implementadas

Descripción de medidas implementadas

caracteres ingresados: 26 de max. 255

Antecedentes de respaldo

Examinar

Reportar contingencia



Reporte de Contingencias

Envío de reporte



Agregar Unidad E

r y unidad emisora por notificar

	Unidad Emisora	Acciones
r de alojamiento 1	1295 - Pabellones de alojamiento	Eliminar
r de alojamiento 1	1294 - Pabellones de alojamiento	Eliminar

y hora de la contingencia

0-2023 05:10

ficie afectada

o los pabellones

Tip

IN

Des

D

Componente ambiental afectado

Aire

Descripción medidas implementadas

Descripción de medidas implementadas


caractères ingresados: 26 de max. 255

edentes de respaldo

mplo.pdf


Examinar

Reportar conti



¿Está seguro de reportar contingencia ingresada?

Si, guardar No, cancelar



Reporte de Contingencias



Correo comprobante de envío de reporte



Estimada(o): Junto con saludar le informamos que se ha recepcionado el siguiente Reporte de Aviso/Contingencia/Incidente.

Titular	55555555-5 Maria
Plantel	Prueba PLantel 1
Sector Contingencia/ Unidad emisora donde ocurre la contingencia Desplegar de SISAT	Sector 1 85 - Riego Sector 1 87 - Sistema de tratamiento de purines
Fecha y hora de la contingencia	2023-09-19T11:08
Tipo de incidente	derrame
Componente ambiental afectado	Aire
Superficie afectada	rtwert
Descripción de la contingencia	ertert
Descripción medidas implementadas	ertye

Este correo ha sido enviado de manera automática, favor no contestar al remitente.



Superintendencia del Medio Ambiente
Gobierno de Chile

Sitio web: portal.sma.gob.cl
snifa@sma.gob.cl

