

Módulo de Catastro y Reporte Norma Lumínica Sistema de Seguimiento Atmosférico SISAT

Agosto 2021



Renzo Stanley Cotrozo
Sección de Desarrollo y Mantenimiento de Sistemas
División de Seguimiento e Información Ambiental

Sistema de Seguimiento Atmosférico

Módulos

- PDA/PPDA
 - Reporte genérico
 - Reporte GEC
- Protocolo de Variables Operacionales (Res. 2452)
 - Catastro
 - Reglas Protocolo
 - Reporte Trimestral
 - Integración con conexión en línea (en proceso)
- Locales comerciales de venta de Leña
 - Catastro
 - Reporte
- Norma Lumínica *



Perfil Titular



Titular

Perfil usuario externo

- Solicita acceso al módulo Norma Lumínica de SISAT
- Catastra proyecto y reporta fuentes lumínicas asociadas.

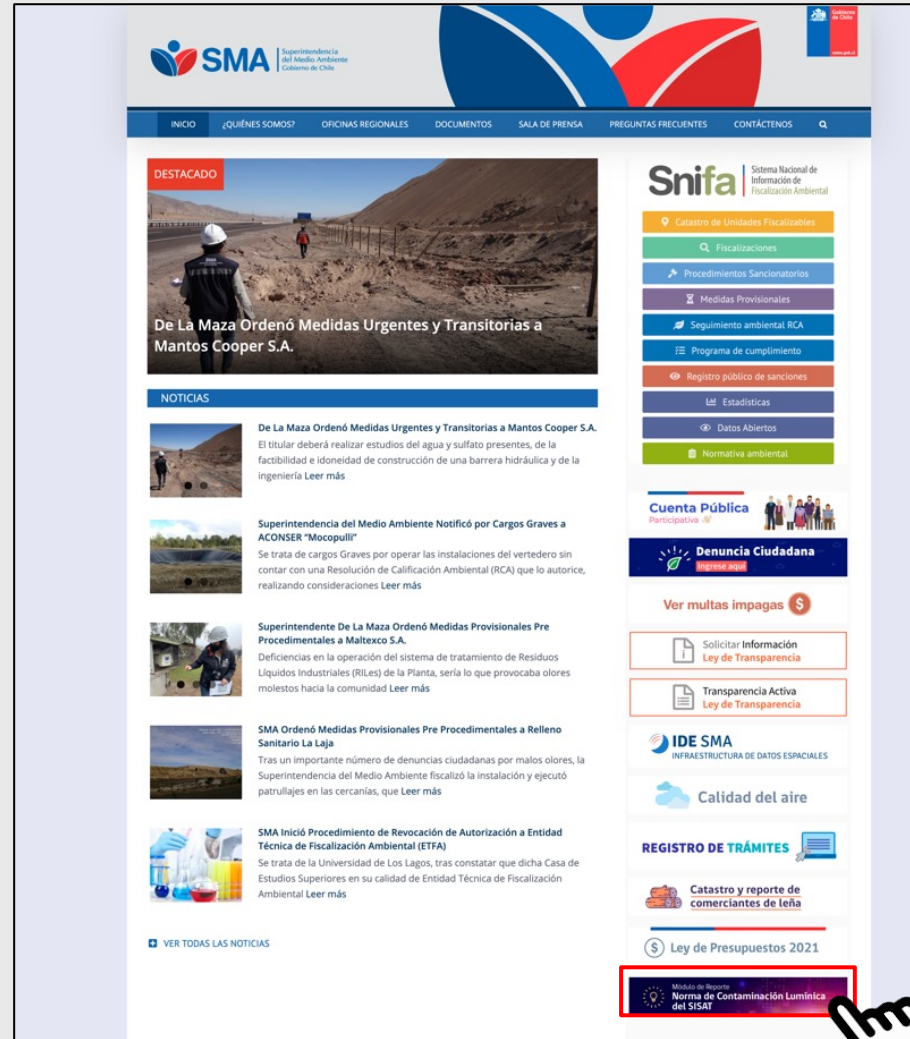


1. Solicita acceso al módulo



Perfil Titular

Solicitud acceso/Ingreso a módulo



The screenshot displays the SMA website interface. At the top, the SMA logo and navigation menu are visible. The main content area features a 'DESTACADO' section with a large image and a news article titled 'De La Maza Ordenó Medidas Urgentes y Transitorias a Mantos Cooper S.A.'. Below this, a 'NOTICIAS' section lists several other news items with small images and brief descriptions. On the right side, there is a sidebar with a search bar and a list of service links under the 'Snifa' header. A red box highlights the 'Normativa ambiental' link at the bottom of the sidebar, with a hand cursor pointing to it.

DESTACADO

De La Maza Ordenó Medidas Urgentes y Transitorias a Mantos Cooper S.A.

NOTICIAS

- De La Maza Ordenó Medidas Urgentes y Transitorias a Mantos Cooper S.A.**
El titular deberá realizar estudios del agua y sulfato presentes, de la factibilidad e idoneidad de construcción de una barrera hidráulica y de la ingeniería [Leer más](#)
- Superintendencia del Medio Ambiente Notificó por Cargos Graves a ACONSER "Mocopulli"**
Se trata de cargos Graves por operar las instalaciones del vertedero sin contar con una Resolución de Calificación Ambiental (RCA) que lo autorice, realizando consideraciones [Leer más](#)
- Superintendente De La Maza Ordenó Medidas Provisionales Pre Procedimentales a Maltexco S.A.**
Deficiencias en la operación del sistema de tratamiento de Residuos Líquidos Industriales (RILES) de la Planta, sería lo que provocaba olores molestos hacia la comunidad [Leer más](#)
- SMA Ordenó Medidas Provisionales Pre Procedimentales a Relleno Sanitario La Laja**
Tras un importante número de denuncias ciudadanas por malos olores, la Superintendencia del Medio Ambiente fiscalizó la instalación y ejecutó patrullajes en las cercanías, que [Leer más](#)
- SMA Inició Procedimiento de Revocación de Autorización a Entidad Técnica de Fiscalización Ambiental (ETFA)**
Se trata de la Universidad de Los Lagos, tras constatar que dicha Casa de Estudios Superiores en su calidad de Entidad Técnica de Fiscalización Ambiental [Leer más](#)

[VER TODAS LAS NOTICIAS](#)

Snifa | Sistema Nacional de Información de Fiscalización Ambiental

- Catastro de Unidades Fiscalizables
- Fiscalizaciones
- Procedimientos Sancionatorios
- Medidas Provisionales
- Seguimiento ambiental RCA
- Programa de cumplimiento
- Registro público de sanciones
- Estadísticas
- Datos Abiertos
- Normativa ambiental

Cuenta Pública Participativa

Denuncia Ciudadana [Ingresar aquí](#)

[Ver multas impagas](#)

[Solicitar Información](#) [Ley de Transparencia](#)

[Transparencia Activa](#) [Ley de Transparencia](#)

IDE SMA INFRAESTRUCTURA DE DATOS ESPACIALES

Calidad del aire

REGISTRO DE TRÁMITES

- Catastro y reporte de comerciantes de leña
- Ley de Presupuestos 2021
- Normativa ambiental**



Perfil Titular

Solicitud acceso/Ingreso a módulo



 **Catastro y reporte de comerciantes de leña**

 **Ley de Presupuestos 2021**

 **Módulo de Reporte Norma de Contaminación Lumínica del SISAT**

<https://sisat.sma.gob.cl/login/cu>

Perfil Titular

Solicitud acceso/Ingreso a módulo



Superintendencia del Medio Ambiente · Gobierno de Chile

Perfil Titular

Solicitud acceso/Ingreso a módulo

Gobierno de Chile

 ClaveÚnica

SUI - SMA
Requiere autenticación

[¿Olvidaste tu ClaveÚnica?](#)

[Continuar](#)



protección de reCAPTCHA
Privacidad · Términos

[¿No tienes ClaveÚnica?](#)

[Ayuda al 600 360 33 03](#)

Perfil Titular

Solicitud acceso/Ingreso a módulo



The screenshot displays the SMA web application interface. On the left is a dark navigation sidebar with the SMA logo and text: "Superintendencia del Medio Ambiente Gobierno de Chile". The sidebar contains menu items: "Inicio", "Sistemas Autorizados", and "Cuenta Usuario". The main content area has a white header with a home icon and "Inicio" on the left, and "Hola, Maria Del rio" on the right. Below the header is a light blue alert banner with a warning icon and the text "Atención". The banner contains the message "Para ser autorizado a ocupar una aplicación" followed by a blue button labeled "ingresar aquí". A hand cursor icon is positioned over the "ingresar aquí" button.

Perfil Titular

Solicitud acceso/Ingreso a módulo

Inicio

Sistemas Autorizados >

Cuenta Usuario >

Sistemas Autorizados

Hola, Maria Del rio

Atención

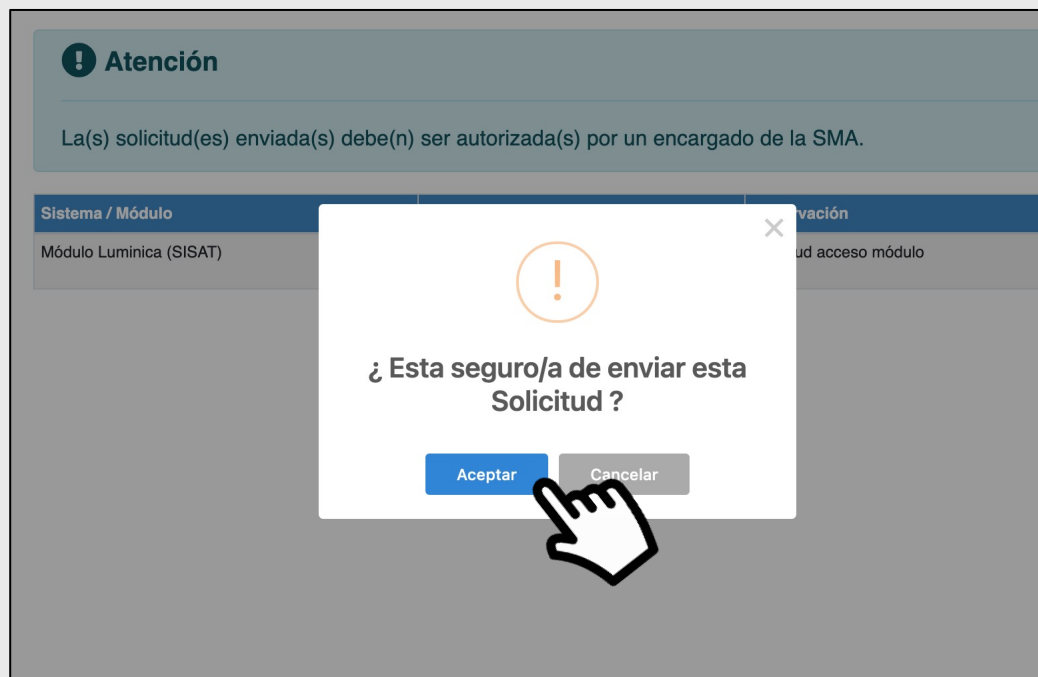
La(s) solicitud(es) enviada(s) debe(n) ser autorizada(s) por un encargado de la SMA.

| Sistema / Módulo | Tipo | Observación | Acciones |
|-------------------------|------------------------|-------------------------|---------------------------|
| Módulo Luminica (SISAT) | Solicitud autorización | Solicitud acceso módulo | Solicitar |



Perfil Titular

Solicitud acceso/Ingreso a módulo



Atención

La(s) solicitud(es) enviada(s) debe(n) ser autorizada(s) por un encargado de la SMA.

| Sistema / Módulo | Activación |
|-------------------------|---------------------|
| Módulo Luminica (SISAT) | ...ud acceso módulo |


¿ Esta seguro/a de enviar esta Solicitud ?

Aceptar Cancelar

A hand cursor icon is pointing to the 'Aceptar' button.

Perfil Titular

Solicitud acceso/Ingreso a módulo

 **SMA** | Superintendencia del Medio Ambiente
Gobierno de Chile

Inicio

Sistemas Autorizados >

Cuenta Usuario >

Sistemas Autorizados

Hola, Maria Del rio

| Sistema / Módulo | Tipo | Observación | Acciones |
|-------------------------|------------------------|-------------------------|----------|
| Módulo Luminica (SISAT) | Solicitud autorización | Solicitud acceso módulo | |

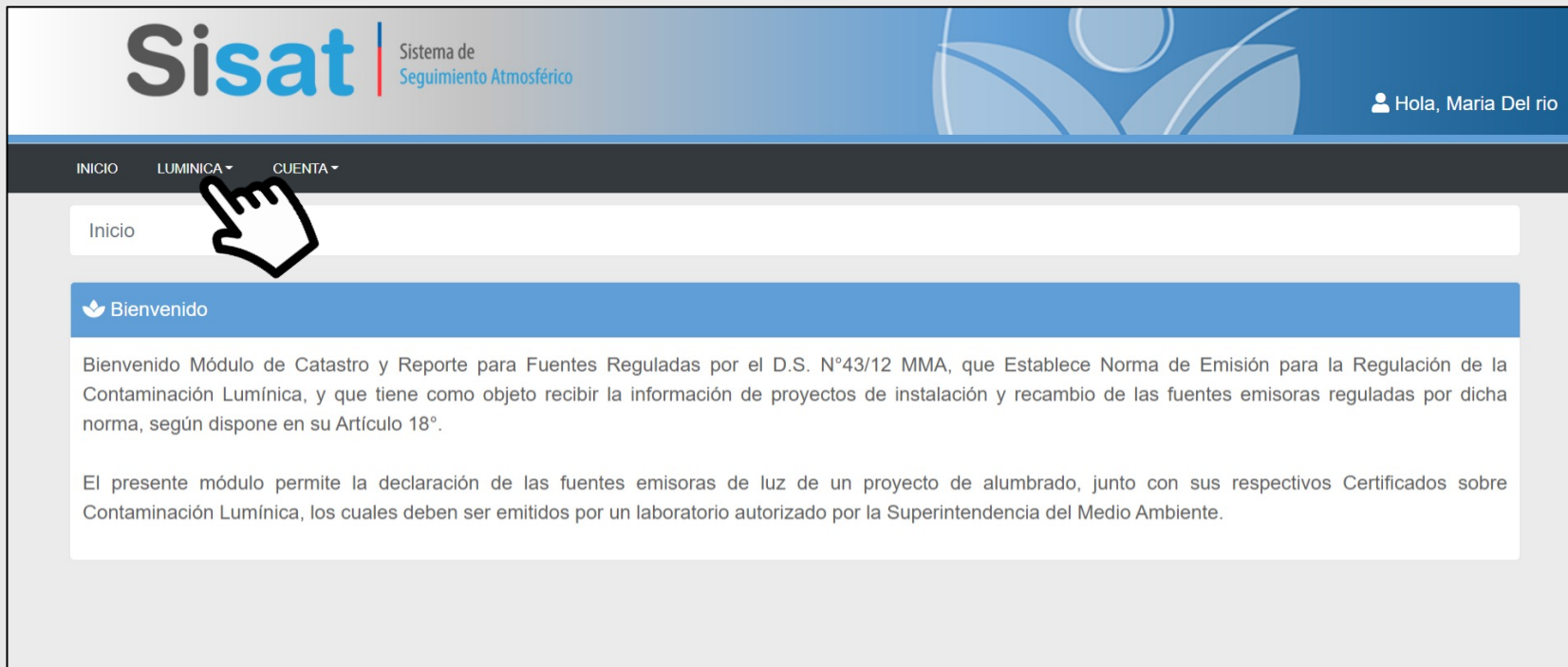


2. Catastra proyecto y reporta fuentes



Perfil Titular

Catastra proyecto y reporta fuentes

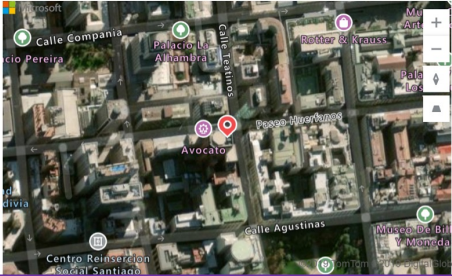


The screenshot shows the web application interface for Sisat (Sistema de Seguimiento Atmosférico). The header includes the Sisat logo and the user's name, "Hola, María Del rio". The navigation menu contains "INICIO", "LUMINICA", and "CUENTA". A hand cursor is pointing to the "LUMINICA" menu item. Below the navigation menu, there is a "Inicio" button. The main content area features a blue "Bienvenido" banner followed by a text block that reads: "Bienvenido Módulo de Catastro y Reporte para Fuentes Reguladas por el D.S. N°43/12 MMA, que Establece Norma de Emisión para la Regulación de la Contaminación Lumínica, y que tiene como objeto recibir la información de proyectos de instalación y recambio de las fuentes emisoras reguladas por dicha norma, según dispone en su Artículo 18°." Below this, another text block states: "El presente módulo permite la declaración de las fuentes emisoras de luz de un proyecto de alumbrado, junto con sus respectivos Certificados sobre Contaminación Lumínica, los cuales deben ser emitidos por un laboratorio autorizado por la Superintendencia del Medio Ambiente."

Catastro nuevo proyecto

1

1 Identificación del titular

| | | |
|---|--|---|
| Rut titular Formato: xxxxxxxx-x | Nombre titular | |
| Región Seleccionar | Comuna Seleccionar | |
| Dirección Calle/Avenida/Pasaje | Número Número | Torre/Depto/Of Torre/Depto/Of |
| Coordenada geográfica X (Longitud) Ejemplo: XX.XXXXXX | Coordenada geográfica Y (Latitud) Ejemplo: XX.XXXXXX | |
| Tipo Mapa Satelital |  | |


2

2 Identificación del encargado

| | | |
|---|-------------------------|---------------------------|
| Rut encargado Formato: xxxxxxxx-x | Nombre encargado | Correo electrónico |
|---|-------------------------|---------------------------|

3

3 Identificación del proyecto

| | | |
|---|---|---|
| Nombre del proyecto | Tipo proyecto Seleccionar | |
| ¿ Es alumbrado público ? Seleccionar | Rol TE2 proyecto | |
| Región Seleccionar | Comuna Seleccionar | |
| Dirección Calle/Avenida/Pasaje | Número Número | Torre/Depto/Of Torre/Depto/Of |
| Coordenada geográfica X (Longitud) Ejemplo: XX.XXXXXX | Coordenada geográfica Y (Latitud) Ejemplo: XX.XXXXXX | |
| Tipo Mapa Satelital |  | |
| Limpia Formulario Enviar Formulario | | |

Perfil Titular

Catastra proyecto y reporta fuentes

Sistema de
Seguimiento Atmosférico

Hola, Maria Del rio

INICIO
LUMINICA ▾
CUENTA ▾

[Inicio](#) / [proyectos](#) / catastro

Catastro nuevo proyecto

1 Identificación del titular

| | |
|--|--|
| <p>Rut titular</p> <input type="text" value="Formato: xxxxxxxx-x"/> | <p>Nombre titular</p> <input type="text"/> |
| <p>Región</p> <input type="text" value="Seleccionar"/> | <p>Comuna</p> <input type="text" value="Seleccionar"/> |
| <p>Dirección</p> <input type="text" value="Calle/Avenida/Pasaje"/> | <p>Número</p> <input type="text" value="Número"/> |
| <p>Coordenada geográfica X (Longitud)</p> <input type="text" value="Ejemplo: XX.XXXXXX"/> | <p>Torre/Depto/Of</p> <input type="text" value="Torre/Depto/Of"/> |
| <p>Coordenada geográfica Y (Latitud)</p> <input type="text" value="Ejemplo: XX.XXXXXX"/> | <p>Tipo Mapa</p> <input type="text" value="Satelital"/> |

1

Perfil Titular

Catastra proyecto y reporta fuentes

2

2 Identificación del encargado

Rut encargado Nombre encargado Correo electrónico

Formato: xxxxxxxx-x

3

3 Identificación del proyecto

Nombre del proyecto Tipo proyecto

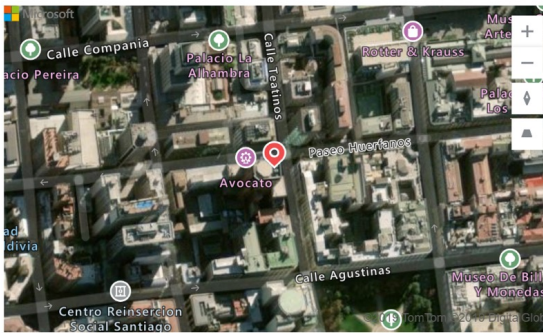
¿ Es alumbrado público ? Rol TE2 proyecto

Región Comuna

Dirección Número Torre/Depto/Of

Coordenada geográfica X (Longitud) Coordenada geográfica Y (Latitud)

Tipo Mapa

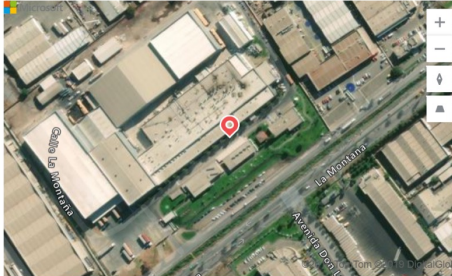


Inicio / proyectos / catastro

Catastro nuevo proyecto

1 Identificación del titular

| | | |
|---|--|--|
| Rut titular <input type="text" value="16199713-7"/> | Nombre titular <input type="text" value="Stanley SPA"/> | |
| Región <input type="text" value="Metropolitana de Santiago"/> | Comuna <input type="text" value="Lampa"/> | |
| Dirección <input type="text" value="La Montaña"/> | Número <input type="text" value="3650"/> | Torre/Depto/Of <input type="text" value="Torre/Depto/Of"/> |
| Coordenada geográfica X (Longitud) <input type="text" value="-70,73371"/> | Coordenada geográfica Y (Latitud) <input type="text" value="-33,31792"/> | |
| Tipo Mapa <input type="text" value="Satelital"/> | | |




2 Identificación del encargado

| | | |
|---|---|---|
| Rut encargado <input type="text" value="16199713-7"/> | Nombre encargado <input type="text" value="encargado"/> | Correo electrónico <input type="text" value="renzo.stanley@gmail.com"/> |
|---|---|---|

3 Identificación del proyecto

| | | |
|---|--|--|
| Nombre del proyecto <input type="text" value="Proyecto prueba 1"/> | Tipo proyecto <input type="text" value="Instalación"/> | |
| ¿ Es alumbrado público ? <input type="text" value="NO"/> | Rol TE2 proyecto <input type="text"/> | |
| Región <input type="text" value="Metropolitana de Santiago"/> | Comuna <input type="text" value="Santiago"/> | |
| Dirección <input type="text" value="Teatinos"/> | Número <input type="text" value="280"/> | Torre/Depto/Of <input type="text" value="Torre/Depto/Of"/> |
| Coordenada geográfica X (Longitud) <input type="text" value="-70,65545"/> | Coordenada geográfica Y (Latitud) <input type="text" value="-33,44034"/> | |
| Tipo Mapa <input type="text" value="Satelital"/> | | |



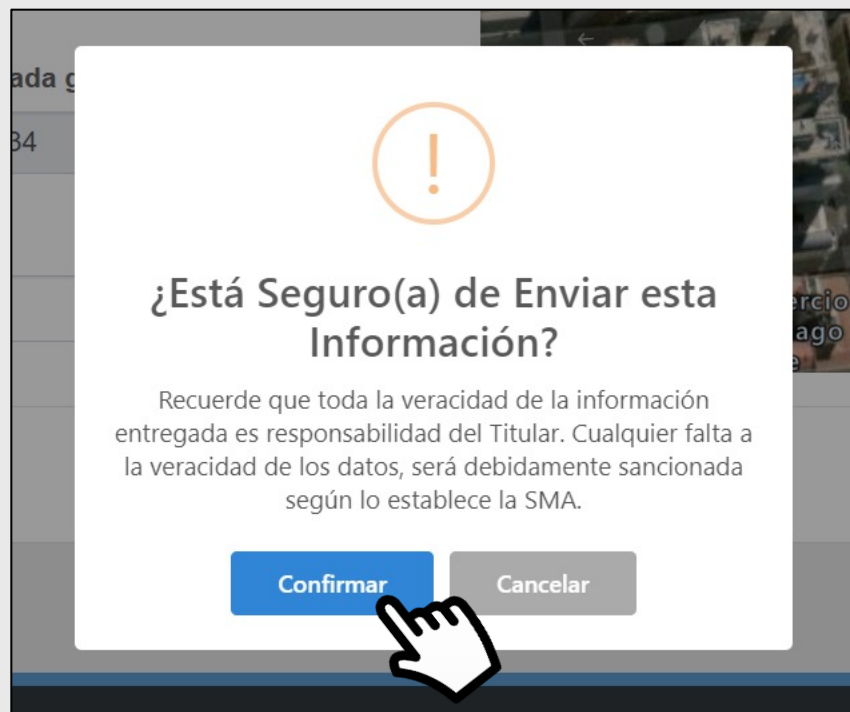
Limpiar Formulario

Enviar Formulario



Perfil Titular

Catastra proyecto y reporta fuentes



Perfil Titular

Comprobante catastro proyecto

Sisat | Sistema de
Seguimiento Atmosférico

Estimado(a) Usuario(a),

El presente correo confirmamos que se ha realizado el registro del proyecto: PROYECTO PRUEBA 1 en el Módulo de Norma Lumínica del Sistema de Seguimiento Atmosférico SISAT, para dar cumplimiento a lo establecido en el D.S. N°43/12 MMA que establece “Norma de Emisión para la Regulación de la Contaminación Lumínica”, cuya integridad y veracidad de la información es de exclusiva responsabilidad del Titular.

Dicha información podrá ser utilizada por esta Superintendencia en caso de una eventual fiscalización a vuestro proyecto. En caso que se necesiten correcciones o actualizaciones de la misma, puede realizar nuevamente el proceso a través de la plataforma, o bien comunicarse con esta Superintendencia al correo snifa@sma.gob.cl.

Atentamente,

Superintendencia del Medio Ambiente

Fecha: 14/07/2021 23:00

Perfil Titular

Catastra proyecto y reporta fuentes

Sisat

 | Sistema de Seguimiento Atmosférico

Hola, Maria Del rio

INICIO LUMINICA CUENTA


Inicio / proyectos

☰ Proyectos registrados

+ Agregar nuevo proyecto

Texto a buscar limpiar

| Titular | ROL TE2 | Nombre | Tipo | Estado | Acción |
|---------------|----------|-------------------|-------------|-------------|----------|
| Renzo Titular | No tiene | Proyecto prueba 1 | Instalación | SIN FUENTES | Reportar |



Perfil Titular

Catastra proyecto y reporta fuentes

Sisat

 Sistema de Seguimiento Atmosférico

Hola, Maria Del rio

INICIO LUMINICA CUENTA

Inicio / proyectos / reporte

 **Titular** : Renzo Titular **Proyecto** : Proyecto prueba 1

 Listado de fuentes utilizadas en el proyecto

[+ Agregar nueva fuente](#)

[limpiar](#)

| Cantidad | Tipo lampara | Marca | Modelo | Potencia | N° certificado | Fecha certificado | estado | Acción |
|--------------------------|--------------|-------|--------|----------|----------------|-------------------|--------|--------|
| Sin fuentes registradas. | | | | | | | | |

Perfil Titular

Catastra proyecto y reporta fuentes

Agregar fuente a proyecto : Proyecto prueba 1 ✕

Cantidad

Tipo lampara ▼

Marca

Modelo

Potencia(W)

Fotografia #1 instalación(*)

Fotografia #2 instalación

Fotografia #3 instalación

Tiene certificado ▼

Perfil Titular

Catastra proyecto y reporta fuentes

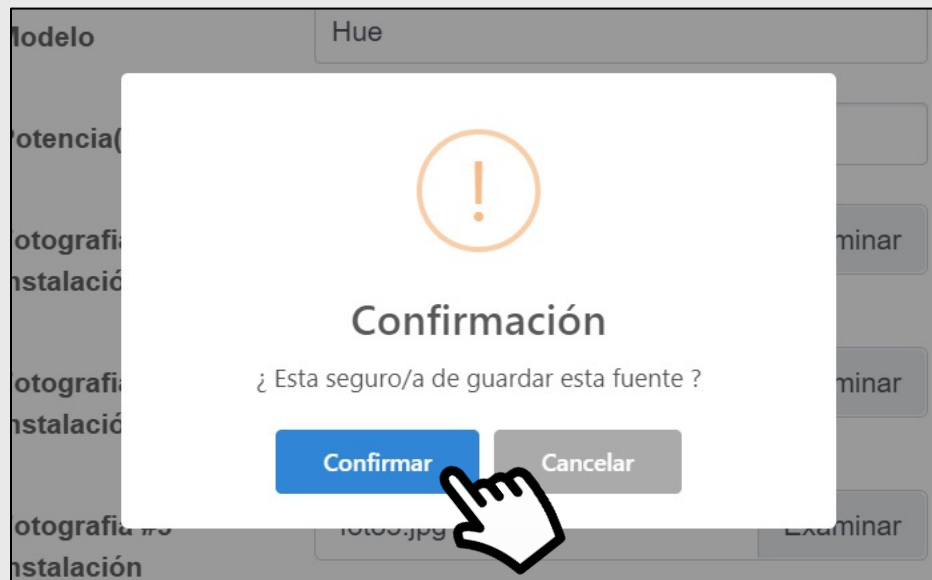
Agregar fuente a proyecto : Proyecto prueba 1 ✕

| | |
|------------------------------|--|
| Cantidad | <input type="text" value="12"/> |
| Tipo lampara | <input type="text" value="Diodo emisor de luz (LED)"/> |
| Marca | <input type="text" value="Phillips"/> |
| Modelo | <input type="text" value="Hue"/> |
| Potencia(W) | <input type="text" value="12"/> |
| Fotografia #1 instalación(*) | <input type="text" value="foto1.jpg"/> <input type="button" value="Examinar"/> |
| Fotografia #2 instalación | <input type="text" value="foto2.jpg"/> <input type="button" value="Examinar"/> |
| Fotografia #3 instalación | <input type="text" value="foto3.jpg"/> <input type="button" value="Examinar"/> |
| Tiene certificado | <input type="text" value="SI"/> |
| Fecha certificado | <input type="text" value="08/07/2021"/> |
| Número certificado | <input type="text" value="123"/> |
| Adjuntar certificado | <input type="text" value="ordinario-1047-minsal.pdf"/> <input type="button" value="Examinar"/> |



Perfil Titular

Catastra proyecto y reporta fuentes



Perfil Titular

Catastra proyecto y reporta fuentes

Inicio / proyectos / reporte



Titular : Renzo Titular

Proyecto : Proyecto prueba 1

Listado de fuentes utilizadas en el proyecto

+ Agregar nueva fuente

Texto a buscar

limpiar

| Cantidad | Tipo lampara | Marca | Modelo | Potencia | N° certificado | Fecha certificado | estado | Acción |
|----------|---------------------------|----------|--------|----------|----------------|-------------------|--------------|---|
| 12 | Diodo emisor de luz (LED) | Phillips | Hue | 12 | 123 | 08/07/2021 | NO DECLARADA | Ver Editar Eliminar |

Enviar datos



Perfil Titular

Catastra proyecto y reporta fuentes



Perfil Titular

Comprobante reporte fuentes del proyecto

Sisat | Sistema de
Seguimiento Atmosférico

Estimado(a) Usuario(a),

Por el presente correo confirmamos que se ha realizado el reporte de las fuentes asociadas al proyecto: PROYECTO PRUEBA 1 en el Módulo de Norma Lumínica del Sistema de Seguimiento Atmosférico SISAT, para dar cumplimiento a lo establecido en el D.S. N°43/12 MMA que establece “Norma de Emisión para la Regulación de la Contaminación Lumínica”, cuya integridad y veracidad de la información es de exclusiva responsabilidad del Titular.

Dicha información podrá ser utilizada por esta Superintendencia en caso de una eventual fiscalización a vuestro proyecto. En caso que se necesiten correcciones o actualizaciones de la misma, puede realizar nuevamente el proceso a través de la plataforma, o bien comunicarse con esta Superintendencia al correo snifa@sma.gob.cl.

Atentamente,


Superintendencia del Medio Ambiente

Fecha: 14/07/2021 23:16

Este correo ha sido enviado de manera automática, favor no contestar al remitente.

Perfil Titular

Catastra proyecto y reporta fuentes

Sistema de Seguimiento AtmosféricoHola, Maria Del rio

[INICIO](#) [LUMINICA](#) [CUENTA](#)

[Inicio](#) / proyectos

☰ Proyectos registrados

[+ Agregar nuevo proyecto](#)

[limpiar](#)

| Titular | ROL TE2 | Nombre | Tipo | Estado | Acción |
|---------------|----------|-------------------|-------------|-----------|---------------------|
| Renzo Titular | No tiene | Proyecto prueba 1 | instalación | REPORTADO | Ver |



Superintendencia
del Medio Ambiente
Gobierno de Chile